

## Naamloos

za, 9 apr 2011 13:10 (GMT+01:00) Central European Time

door [schaapwim](#) | [Compare similar activities](#)

Type activiteit: **Fietsen** | Type gebeurtenis: **Ongecategoriseerd**

## Overzicht

### Totaal

Tijd: 03:28:11  
 Afstand: 91,68 km  
 Winst hoogte: 184 m  
 Calorieën: 1.329 C  
 Gem. temperatuur: 16,5 Å °C

### Timing

Tijd: 03:28:11  
 Reistijd: 03:25:48  
 Elapsed Time: 03:33:46  
 Gem. snelheid: 26,4 km/u  
 Avg Moving Speed: 26,7 km/u  
 Max. snelheid: 52,3 km/u

### Hoogte

Winst hoogte: 184 m  
 Verlies hoogte: 194 m  
 Min. hoogte: -4 m  
 Max. hoogte: 60 m

### Hartslag

Gem. HS: 111 bpm  
 Max. HS: 153 bpm

### Cadans

Gem. fietscadans: 85 rpm  
 Max. fietscadans: 214 rpm

### Temperatuur

Gem. temperatuur: 16,5 Å °C  
 Min. temperatuur: 14,0 Å °C  
 Max. temperatuur: 19,0 Å °C

## Aanvullende informatie



### Toestel:

Garmin Edge 800, 2.9.0.0

### Hoogtecorrecties

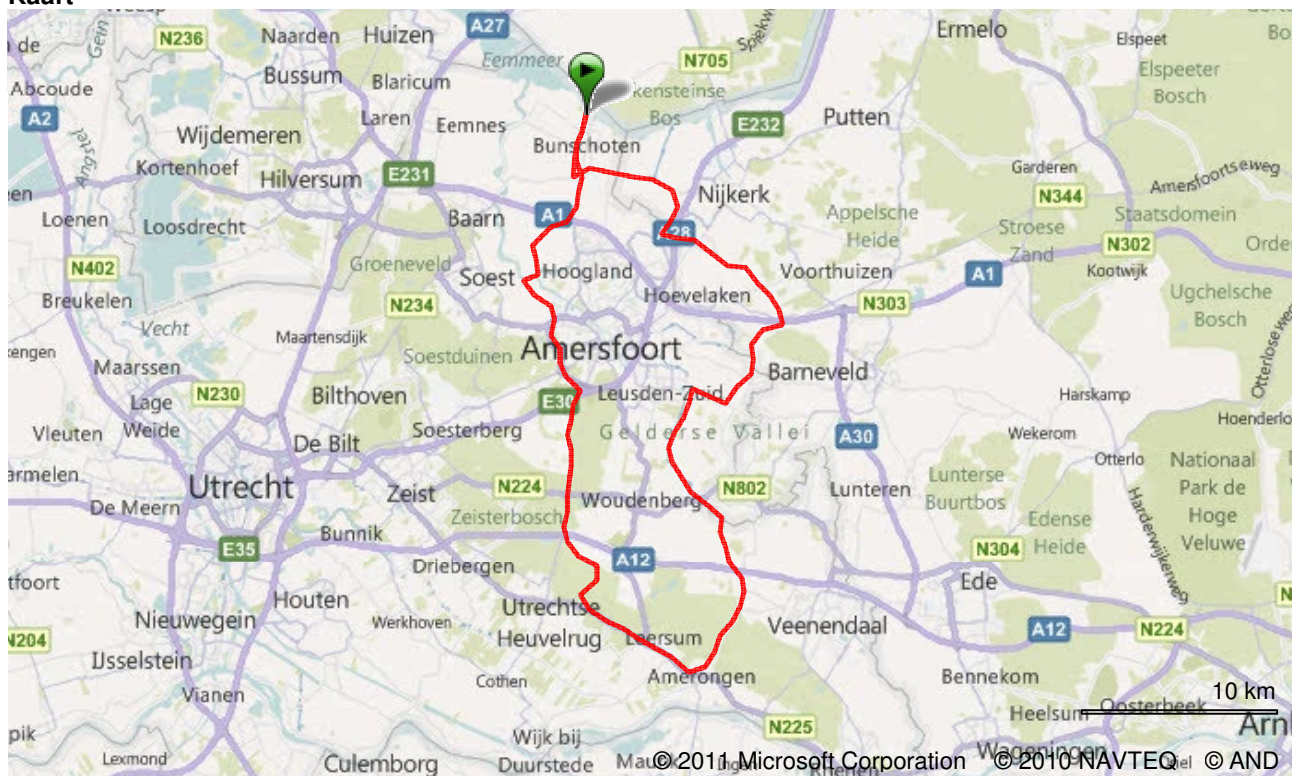
:

Uitgeschakeld

### Samenvattende gegevens:

Origineel

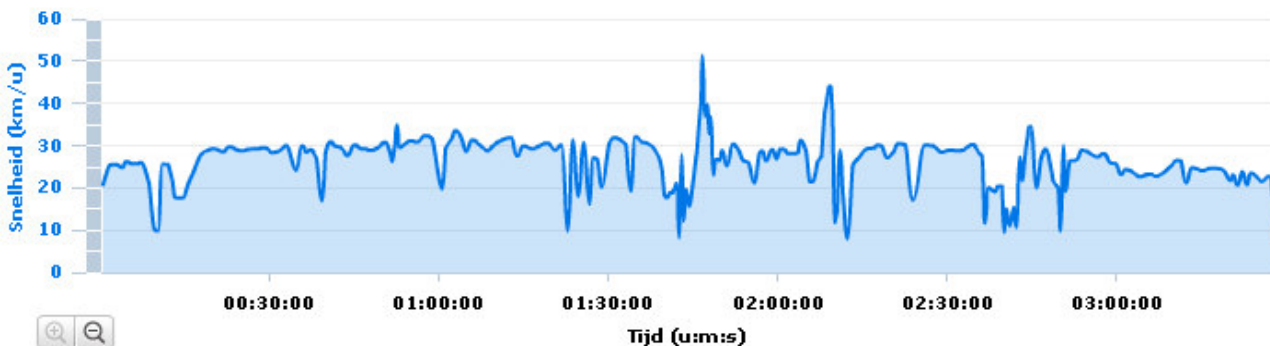
**Kaart**



Ronden

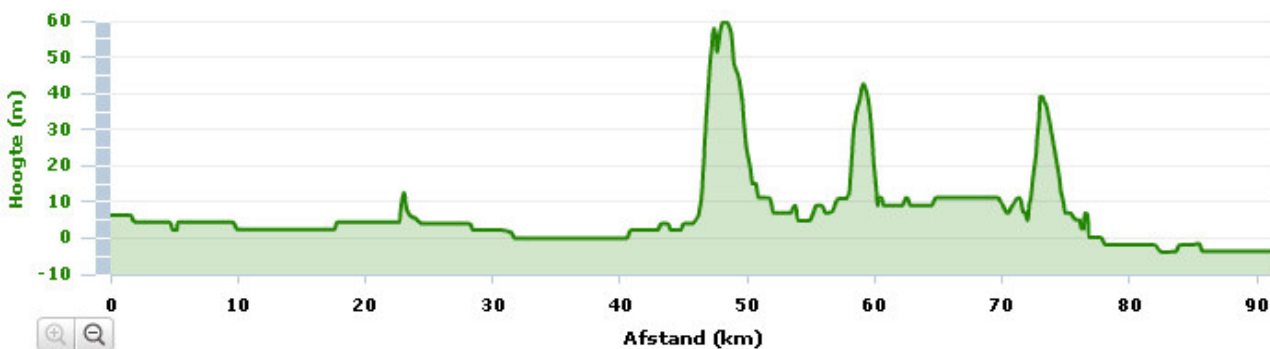
**Kaarten  
Timing**

Tijd



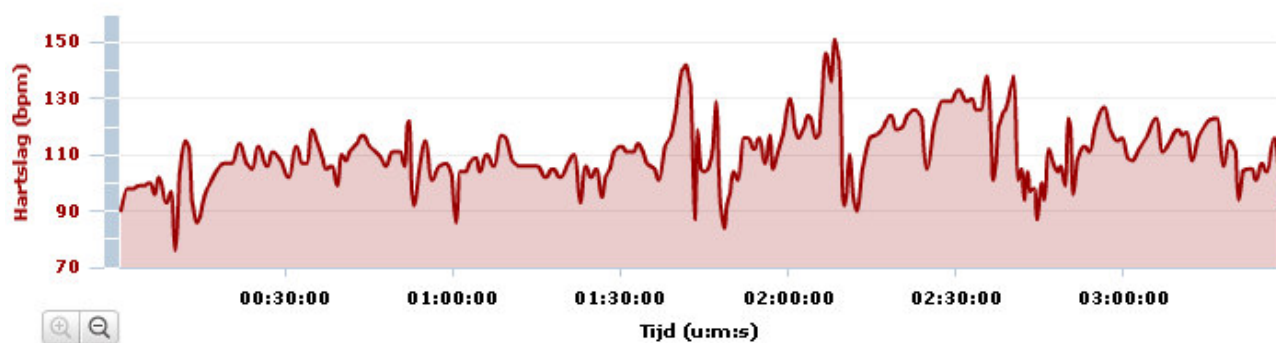
**Hoogte**

Afstand

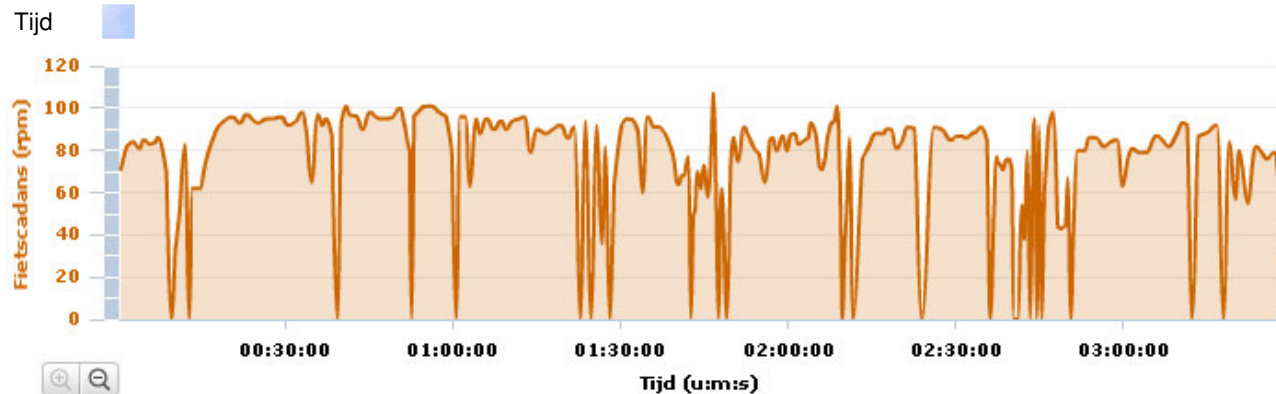


**Hartslag**

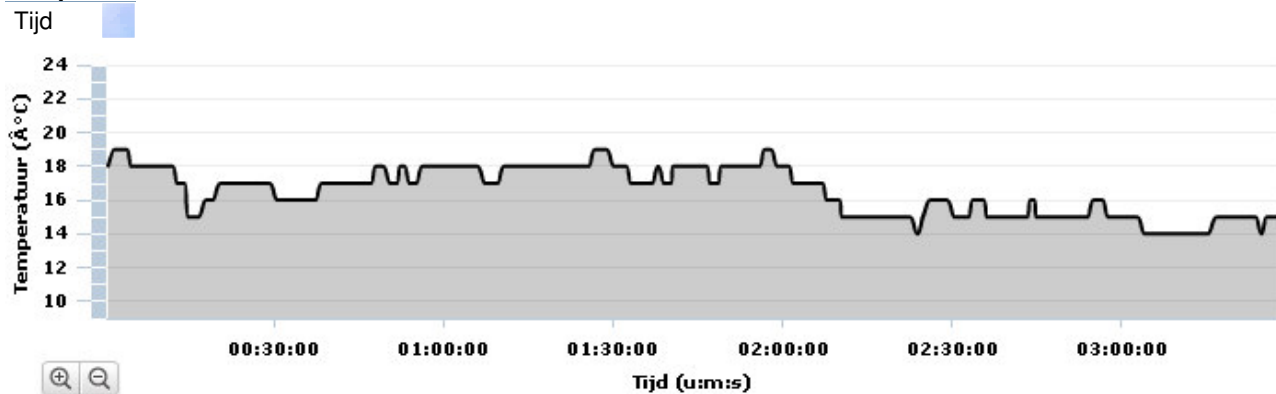
Tijd



**Cadans**



**Temperatuur**



Copyright (c) 1996-2010 Garmin Ltd. of haar dochtermaatschappijen | [Privacybeleid](#) | [Gebruiksvoorwaarden](#)